

001458

SUPERFICIES

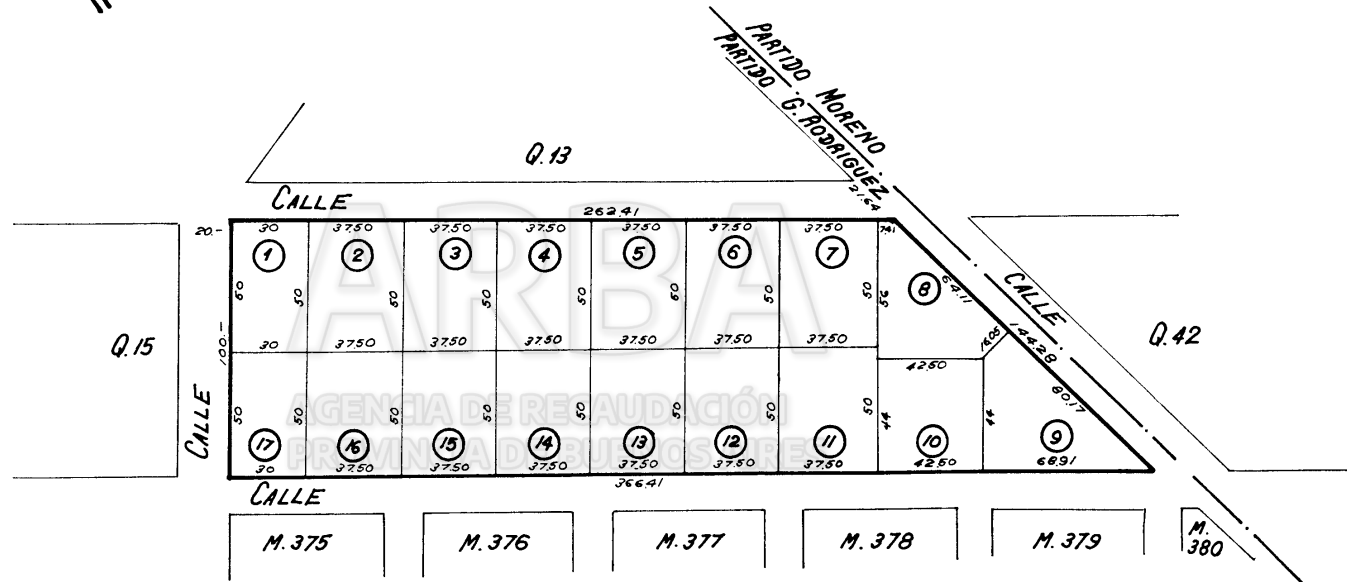
UBICACIÓN
ESTN. FRANCISCO J. ALVAREZ

PARC.	SUPERFICIE	PARC.	SUPERFICIE	PARC.	SUPERFICIE	PARC.	SUPERFICIE	PARC.	SUPERFICIE	PARC.	SUPERFICIE
1	1500.-	9	2159.38	17	1500.-						
2	1875.-	10	1870.-								
3	1875.-	11	1875.-								
4	1875.-	12	1875.-								
5	1875.-	13	1875.-								
6	1875.-	14	1875.-								
7	1875.-	15	1875.-								
8	1911.96	16	1875.-								
SUF. TOTAL											

CATASTRO

CIRCUINS. V
SECCION C
CERCA 16
QUINTA
FRACCION
MENZANA

TITULO



CALLES SERVICIOS SANITARIOS AFIRMADOS MEJORAS MUNICIPALES PLANOS

ORIGEN: 46-36-73

ESCALA 1: 2000

DEP. DE DIBUJO

DIBUJO J. GALLI

Qt 12

Defensa

Gaona

NOMENCLATURA

Cir. 5

Sec. C

Ch.



Qt. 16

Fr.

Mz.

Qt 13

Qt 40



Parcela baldia
según catastro

Qt 42

Mz 375

Los Cedros

Mz 376

Los Robles

Mz 377

El Jacaranda

Mz 378

Los Abetos

Mz 379

Los Sauces

